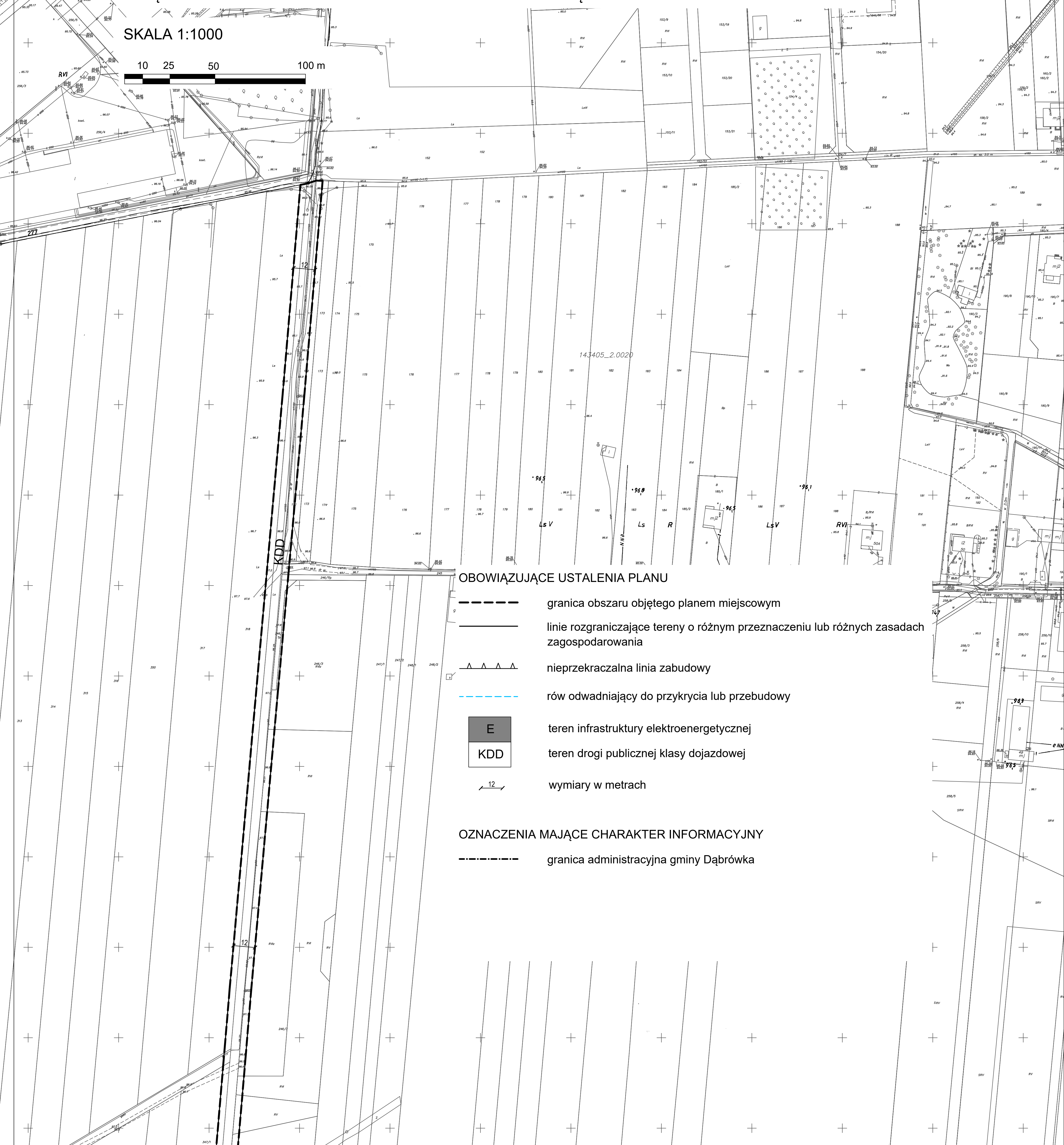
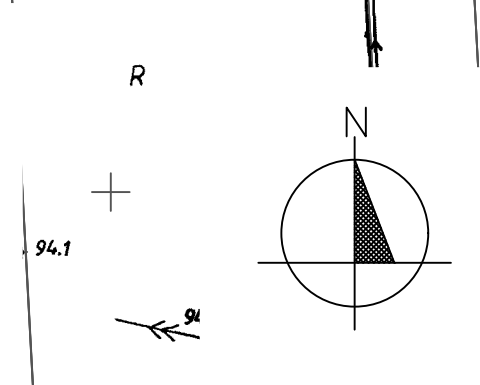
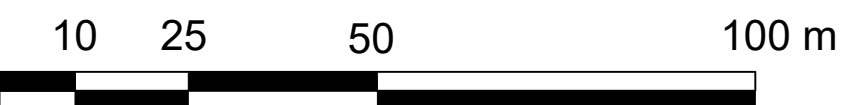




MIEJSCOWY PLAN ZAGOSPODAROWANIA PRZESTRZENNEGO "STACJA ELEKTROENERGETYCZNA- TROJANY" DLA OBSZARU POŁOŻONEGO W MIEJSCOWOŚCI TROJANY, GMINA DĄBRÓWKA

ZAŁĄCZNIK NR 1 DO UCHWAŁY NR RADY GMINY DĄBRÓWKA Z DNIA

SKALA 1:1000



OBOWIĄZUJĄCE USTALENIA PLANU

- granica obszaru objętego planem miejscowym
- linie rozgraniczające tereny o różnym przeznaczeniu lub różnych zasadach zagospodarowania
- nieprzekraczalna linia zabudowy
- rów odwadniający do przykrycia lub przebudowy
- teren infrastruktury elektroenergetycznej
- teren drogi publicznej klasy dojazdowej
- wymiary w metrach

OZNACZENIA MAJĄCE CHARAKTER INFORMACYJNY

- granica administracyjna gminy Dąbrowka

WYRYS ZE STUDIUM UWARUNKOWAŃ I KIERUNKÓW ZAGOSPODAROWANIA PRZESTRZENNEGO GMINY DĄBRÓWKA



granica obszaru objętego planem miejscowym

| | |
|--------------------|--|
| TYTUŁ OPRACOWANIA: | MIEJSCOWY PLAN ZAGOSPODAROWANIA PRZESTRZENNEGO "STACJA ELEKTROENERGETYCZNA- TROJANY" DLA OBSZARU POŁOŻONEGO W MIEJSCOWOŚCI TROJANY, GMINA DĄBRÓWKA |
| ETAP: | UCHWALENIE |
| SPORZĄDZAJĄCY: | WÓJT GMINY DĄBRÓWKA ul. Kościuszki 14 05-252 Dąbrowka |
| WYKONAWCA: | INSTYTUT ROZWOJU MIAST I REGIONÓW ul. Targowa 45 03-728 Warszawa |
| ZESPÓŁ AUTORSKI: | mgr inż. arch. Cezary Maliszewski mgr inż. Agnieszka Odolecka mgr inż. Anna Uszkur |
| DATA: | 29.01.2020 r. SKALA: 1:1000 |