

UCHWAŁA NR XXVII.255.2021
RADY GMINY DĄBRÓWKA

z dnia 20 września 2021 r.

w sprawie ustanowienia pomnika przyrody

Na podstawie art. 44 ust. 1, 2, 3a oraz 3b ustawy z dnia 16 kwietnia 2004 r. o ochronie przyrody (t.j. Dz. U. z 2021 r. poz. 1098), po uzgodnieniu z Regionalnym Dyrektorem Ochrony Środowiska w Warszawie, Rada Gminy Dąbrówka uchwala, co następuje:

§ 1.

1. Ustanawia się pomnikiem przyrody drzewo z gatunku dąb szypułkowy (*quercus robur*), rosnące na terenie działki oznaczonej w ewidencji gruntów i budynków nr 349 w miejscowości Sokołówek obręb geodezyjny nr 0022 Teodorów-Sokołówek, na terenie gruntu będącego własnością Skarbu Państwa, w zarządzie Państwowego Gospodarstwa Leśnego, Lasy Państwowe, Nadleśnictwo Drewnica, w celu zachowania szczególnej wartości przyrodniczej i krajobrazowej.
2. Nazwę, wymiary i położenie pomnika przyrody, o którym mowa w ust. 1, określa załącznik nr 1 do uchwały.
3. Współrzędne geograficzne i geodezyjne pomnika przyrody, o którym mowa w ust. 1, określa załącznik nr 2 do uchwały.
4. Mapę przedstawiającą położenie pomnika przyrody, o którym mowa w ust. 1, określa załącznik nr 3 do uchwały.

§ 2.

Nadzór nad pomnikiem przyrody sprawuje Wójt Gminy Dąbrówka.

§ 3.

Szczególnym celem ochrony pomnika przyrody, o którym mowa w § 1, jest zachowanie wartości przyrodniczych, naukowych, kulturowych, historycznych i krajobrazowych.

§ 4.

1. W stosunku do pomnika przyrody, o którym mowa w § 1, w ramach czynnej ochrony, ustala się możliwość wykonywania zabiegów pielęgnacyjno-zabezpieczających, zgodnie z ogólnie przyjętymi zasadami chirurgii drzew.
2. Zadania, o których mowa w ust. 1, należą do obowiązków sprawującego nadzór nad pomnikami przyrody.

§ 5.

W stosunku do pomnika przyrody, o którym mowa w § 1, wprowadza się następujące zakazy:

- 1) niszczenia, uszkodzenia lub przekształcania obiektu lub obszaru;
- 2) wykonywania prac ziemnych trwale zniekształcających rzeźbę terenu, z wyjątkiem prac związanych z zabezpieczeniem przeciwpowodziowym albo budową, odbudową, utrzymywaniem, remontem lub naprawą urządzeń wodnych;
- 3) uszkodzenia i zanieczyszczenia gleby;
- 4) dokonywania zmian stosunków wodnych, jeżeli zmiany te nie służą ochronie przyrody albo racjonalnej gospodarce rolnej, leśnej, wodnej lub rybackiej;
- 5) wylewania gnojowicy, z wyjątkiem nawożenia użytkowanych gruntów rolnych;
- 6) zmiany sposobu użytkowania ziemi;

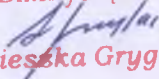
7) umieszczania tablic reklamowych.

§ 6.

Wykonanie uchwały powierza się Wójtowi Gminy Dąbrówka.

§ 7.

Uchwała wchodzi w życie po upływie 14 dni od dnia ogłoszenia w Dzienniku Urzędowym Województwa Mazowieckiego.

PRZEWODNICZĄCA
Rady Gminy Dąbrówka

Agnieszka Gryglas

Uzasadnienie do uchwały Nr XXVII.255.2021

Rady Gminy Dąbrówka

z dnia 20 września 2021 r.

Zgodnie z art. 6 ust. 1 pkt 6 ustawy z dnia 16 kwietnia 2004 r. o ochronie przyrody (t.j. Dz. U. z 2021 r. poz. 1098) formami przyrody są między innymi pomniki przyrody. W myśl art. 40 ww. ustawy, pomnikami przyrody definiuje się pojedyncze twory przyrody żywej i nieożywionej lub ich skupiska o szczególnej wartości przyrodniczej, naukowej, kulturowej, historycznej lub krajobrazowej oraz odznaczające się indywidualnymi cechami, wyróżniającymi je wśród innych tworów, okazałych rozmiarów drzewa, krzewy gatunków rodzimych lub obcych, źródła, wodospady, wywierzyska, skałki, jary, głązy narzutowe oraz jaskinie.

Do Wójta Gminy Dąbrówka wpłynął wniosek o objęcie ochroną jako pomnik przyrody, dębu szypułkowego, rosnącego na terenie działki ewidencyjnej numer 349 w miejscowości Sokołówek, należącej do Skarbu Państwa, której Zarządcą jest Państwowe Gospodarstwo Leśne Lasy Państwowe Nadleśnictwo Drewnica z siedzibą ul. Kolejowa 31, 05-091 Ząbki.

Drzewo posiada pień o imponującym obwodzie. Dąb szypułkowy jest wyjątkowym okazem, wśród drzew, występujących na terenie lasu. Przedmiotowe drzewo odznacza się dobrym stanem zdrowotnym, wysoką wartością przyrodniczą i krajobrazową oraz indywidualnymi cechami wyróżniającymi je wśród innych tworów przyrody żywej. W związku z powyższym, zgodnie z art. 40 ust.1 ustawy z dnia 16 kwietnia 2004 r. o ochronie przyrody, kwalifikuje się do objęcia ochroną i nadania mu statusu pomnika przyrody.

Uchwała określa zakazy dla pomnika przyrody wybrane spośród zakazów wymienionych w art. 45 ust.1 ustawy o ochronie przyrody. Zrezygnowano z zakazów zawartych w pkt. 5, 8, 9 i 10 art. 45 ust. 1 ww. ustawy, gdyż nie mają one zastosowania w przypadku obiektu objętego niniejszą uchwałą.

Uchwała określa również w stosunku do pomnika przyrody, zasady wykonywania działań w ramach czynnej ochrony, poprzez możliwość wykonywania zabiegów pielęgnacyjno-zabezpieczających, zgodnie z ogólnie przyjętymi zasadami chirurgii drzew.

Przedmiotowa uchwała dodatkowo realizuje wymagania dyrektywy INSPIRE poprzez określenie położenia pomników przyrody przy pomocy współrzędnych geodezyjnych w Państwowym Układzie Współrzędnych Geodezyjnych 2000, strefa 7 oraz współrzędnych geograficznych GPS, co umożliwi uzupełnienie bazy informacji przestrzennej o informacje o obszarach i obiektach chronionych występujących w granicach gm. Dąbrówka. Przyjmuje się błąd lokalizacyjny odczytu GPS 5m.

Zgodnie z art. 44 ust. 1 i 3a ustawy o ochronie przyrody, ustanowienia formy ochrony przyrody – pomnika przyrody dokonuje Rada Gminy Dąbrówka w drodze uchwały, po uzgodnieniu z Regionalnym Dyrektorem Ochrony Środowiska w Warszawie.

Regionalny Dyrektor Ochrony Środowiska w Warszawie, uzgodnił projekt przedmiotowej uchwały.

Realizacja przedmiotu uchwały pociąga za sobą skutki finansowe dla budżetu Gminy Dąbrówka. Na koszty te składa się m.in. oznakowanie pomnika przyrody w kwocie ok. 60 zł. Pozostałych kosztów, związanych z prowadzonymi w ramach czynnej ochrony zabiegami pielęgnacyjnymi i ekspertyzami dendrologicznymi wykonywanymi w zależności od potrzeb, w chwili obecnej nie można oszacować.

PRZEWODNICZĄCA
Rady Gminy Dąbrówka


Agnieszka Gryglas

Załącznik do uchwały Nr XXVII.255.2021

Rady Gminy Dąbrówka

z dnia 20 września 2021 r.

L.p.	Obiekt poddany ochronie	Nazwa pomnika przyrody nazwa gat. pol., nazwa gat. łac., nazwa własna	Wymiary		Położenie: miejscowość nr obrębu geod., nr działki ew.
			wysokość (m)	pierśnica pnia (cm), mierzona na wys. 1,3 m	
1.	drzewo	dąb szypułkowy <i>Quercus robur</i> Michał	27	499	Sokołówek, obręb 0022, dz. ew. nr 349

PRZEWODNICZĄCA
Rady Gminy Dąbrówka

Agnieszka Gryglas

Załącznik Nr 2 do uchwały Nr XXVII.255.2021

Rady Gminy Dąbrówka

z dnia 20 września 2021 r.

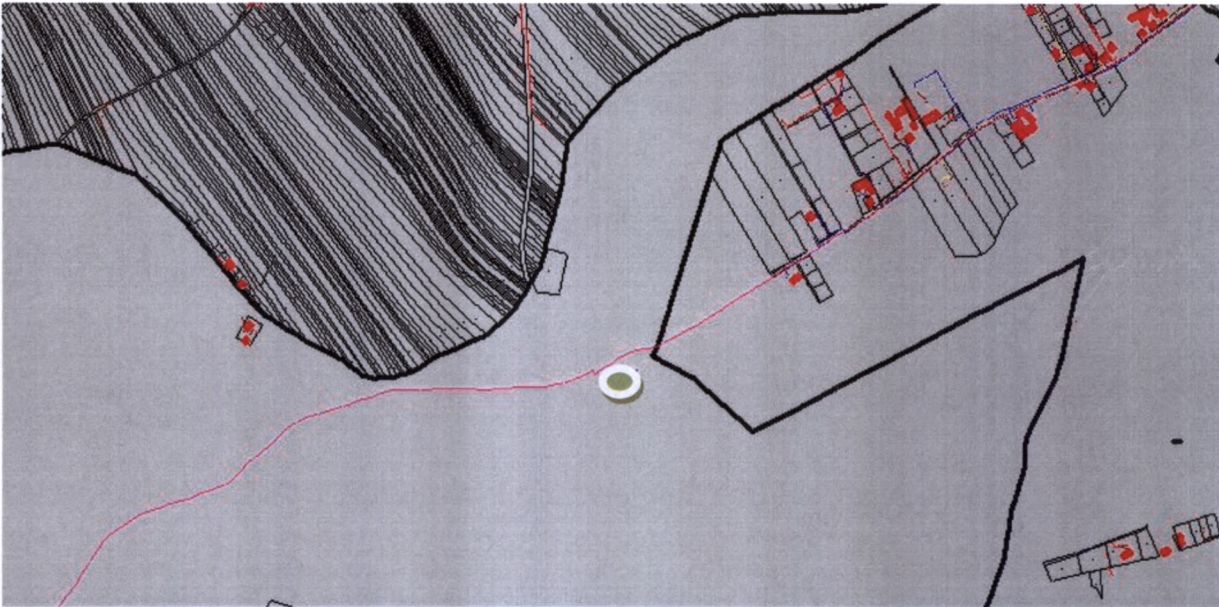
L.p.	Obiekt poddany ochronie	Współrzędne geodezyjne zgodnie z GSO 2000, strefa 7	Współrzędne geograficzne zgodnie z SIP (dokładność do 5 m)
1.	drzewo	x: 648204,36; y: 516359,76	21°18'36,71"E 52°49'29,19"N


PRZEWODNICZĄCA
Rady Gminy Dąbrówka


Agnieszka Gryglas

Załącznik nr 3
do uchwały Nr XXVII.255.2021
Rady Gminy Dąbrówka
z dnia 20 września 2021 r.


Położenie pomnika przyrody w miejscowości Sokołówek



Lokalizacja proponowanego pomnika przyrody w miejscowości Sokołówek - 



Zdjęcie satelitarne lokalizujące przyszły pomnik przyrody.

PRZEWODNICZĄCA
Rady Gminy Dąbrówka

Agnieszka Gryglas