

**UCHWAŁA NR XXVIII.265.2021
RADY GMINY DĄBRÓWKA**

z dnia 29 października 2021 r.

**w sprawie nadania nazw drogom publicznym położonym w miejscowości
Stasiopole, gmina Dąbrówka**

Na podstawie art. 18 ust. 2 pkt 13 ustawy z dnia 8 marca 1990 r. o samorządzie gminnym (t. j. Dz. U. z 2021 r. poz. 1372) Rada Gminy Dąbrówka uchwala, co następuje:

§ 1. 1. Drodze powiatowej, położonej w miejscowości Stasiopole, w obrębie 0021, Stasiopole, gmina Dąbrówka, oznaczonej w ewidencji gruntów i budynków jako działka o numerze ewidencyjnym 292 nadaje się nazwę „RZECZNA”.

2. Drogom gminnym, położonym w miejscowości Stasiopole, w obrębie 0021, Stasiopole, gmina Dąbrówka, oznaczonym w ewidencji gruntów i budynków jako działki o numerach ewidencyjnych:

- 1) 291 nadaje się nazwę „DZIAŁKOWA”;
- 2) 302 nadaje się nazwę „KRZYWA DROGA”;
- 3) 329 i 343 nadaje się nazwę „WIANKOWA”;
- 4) 323 i 334 nadaje się nazwę „ PRZEŁAJOWA”
- 5) 330 nadaje się nazwę „KRESOWA”.

3. Przebieg dróg, o których mowa w ust. 1 i 2 określają załączniki graficzne nr 1,2 i 3 do niniejszej uchwały.

§ 2. Wykonanie uchwały powierza się Wójtowi Gminy Dąbrówka.

§ 3. Uchwała wchodzi w życie po upływie 14 dni od dnia jej ogłoszenia w Dzienniku Urzędowym Województwa Mazowieckiego.

PRZEWODNICZĄCA
Rady Gminy Dąbrówka

Agnieszka Gryglas

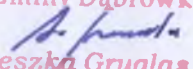
Uzasadnienie

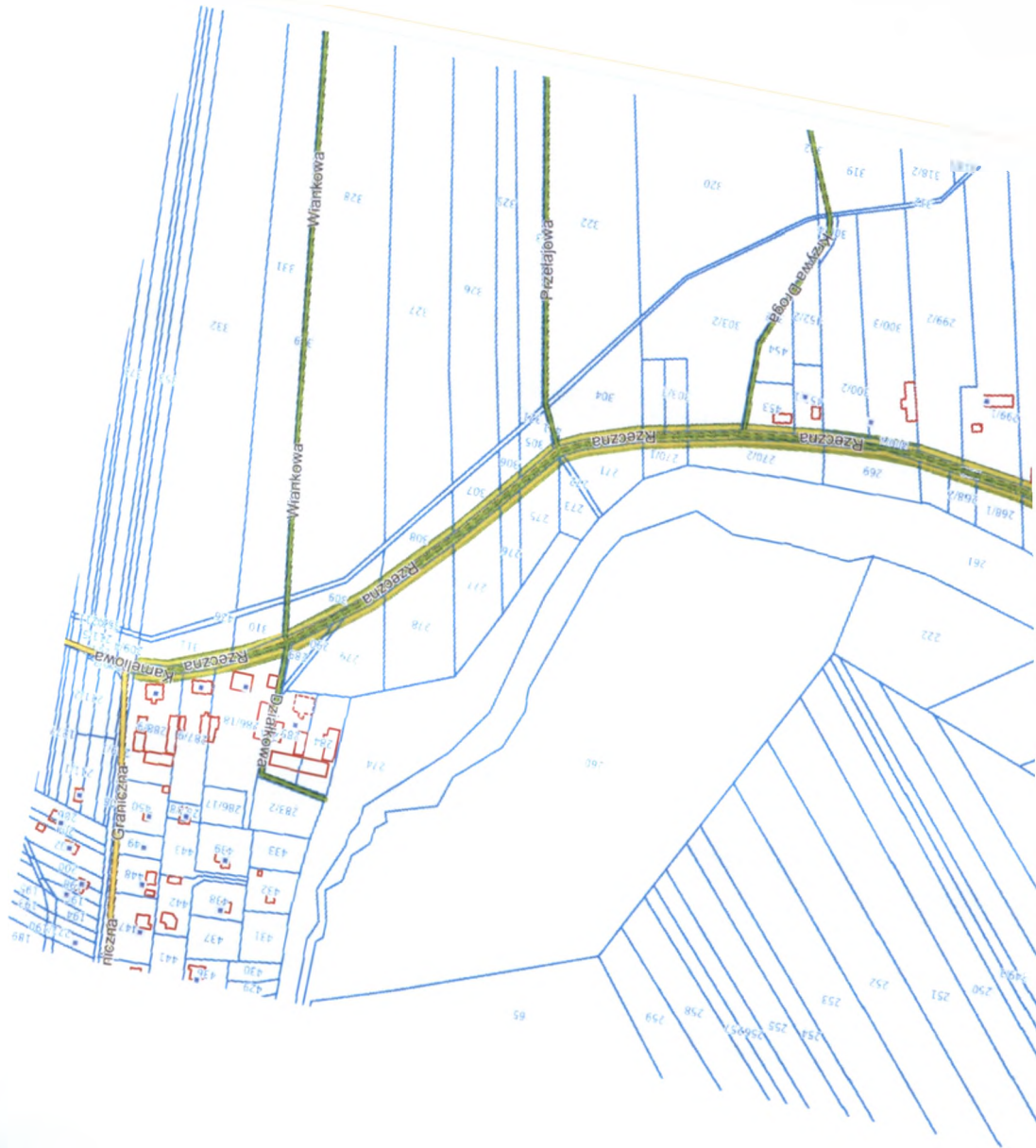
Nieruchomości oznaczone w ewidencji gruntów i budynków jako działki ewidencyjne nr: 291, 302, 329, 343, 323, 334, 330 z obrębu 0021, Stasiopole, gmina Dąbrówka są we władaniu Gminy Dąbrówka. Natomiast działka ewidencyjna nr 292 z obrębu 0021, Stasiopole, gmina Dąbrówka pozostaje we władaniu Powiatu Wołomińskiego, z uwagi na fakt, iż została zaliczenia do kategorii dróg powiatowych na podstawie Uchwały XI- 108/2011 z dnia 26 października 2011 r.

W dniu 3 sierpnia 2021 r. zostało wydane Obwieszczenie Wójta Gminy Dąbrówka w sprawie przeprowadzenia konsultacji społecznych w związku z zamiarem nadania nazw ulic położonych w miejscowości Stasiopole. W obwieszczeniu poinformowano o możliwości propozycji nazw ulic w formie ankiet. Konsultacje zostały przeprowadzone od dnia 4 sierpnia 2021 r. do 6 września 2021 r. Niniejsze obwieszczenie zostało wywieszane na tablicy ogłoszeń w siedzibie Urzędu Gminy Dąbrówka oraz na tablicy ogłoszeń w miejscowości Stasiopole. Po przeprowadzeniu analizy ankiet wybrano następujące nazwy ulic: Rzeczna (dz. nr ewid. 292), Działkowa (dz. nr ewid. 291), Krzywa Droga (dz. nr ewid. 302), Wiankowa (dz. nr ewid. 329 i 343), Przełajowa (dz. nr ewid. 323 i 334), Kresowa (dz. nr ewid. 330). W wyznaczonym terminie do Urzędu Gminy Dąbrówka wpłynęło łącznie 12 ankiet z propozycją nadania nazwy ulic.

Pismem znak ZZ.6625.1.15.2021 z dnia 3 sierpnia 2021 r. Wójt Gminy Dąbrówka wystąpił do Powiatu Wołomińskiego o wyrażenie zgody na nadanie nazw drodze stanowiącej działkę o nr ewid. 292 z obrębu 0021, Stasiopole, położonej na terenie gminy Dąbrówka, jednocześnie przekazując ankietę z propozycjami nazw dla w/w ulicy. Powiat Wołomiński wyraził zgodę na nadanie nazwy ulicy i nie zgłosił propozycji nazwy w/w drogi.

Wobec powyższego wszystkie przesłanki zostały spełnione i podjęcie uchwały w niniejszej sprawie jest zasadne.

PRZEWODNICZĄCA
Rady Gminy Dąbrówka

Agnieszka Gryglas



Stasiopole ul. Rzeźna i Działkowa



Załącznik nr 1 do Uchwały nr XXVIII.265.2021
 z dnia 29 października 2021 r.

PRZEWODNICZĄCA
 Rady Gminy Dąbrowka
 Agnieszka Gryglas

Stasiopole ul. Przelajowa, Krzywa Droga i Kresowa

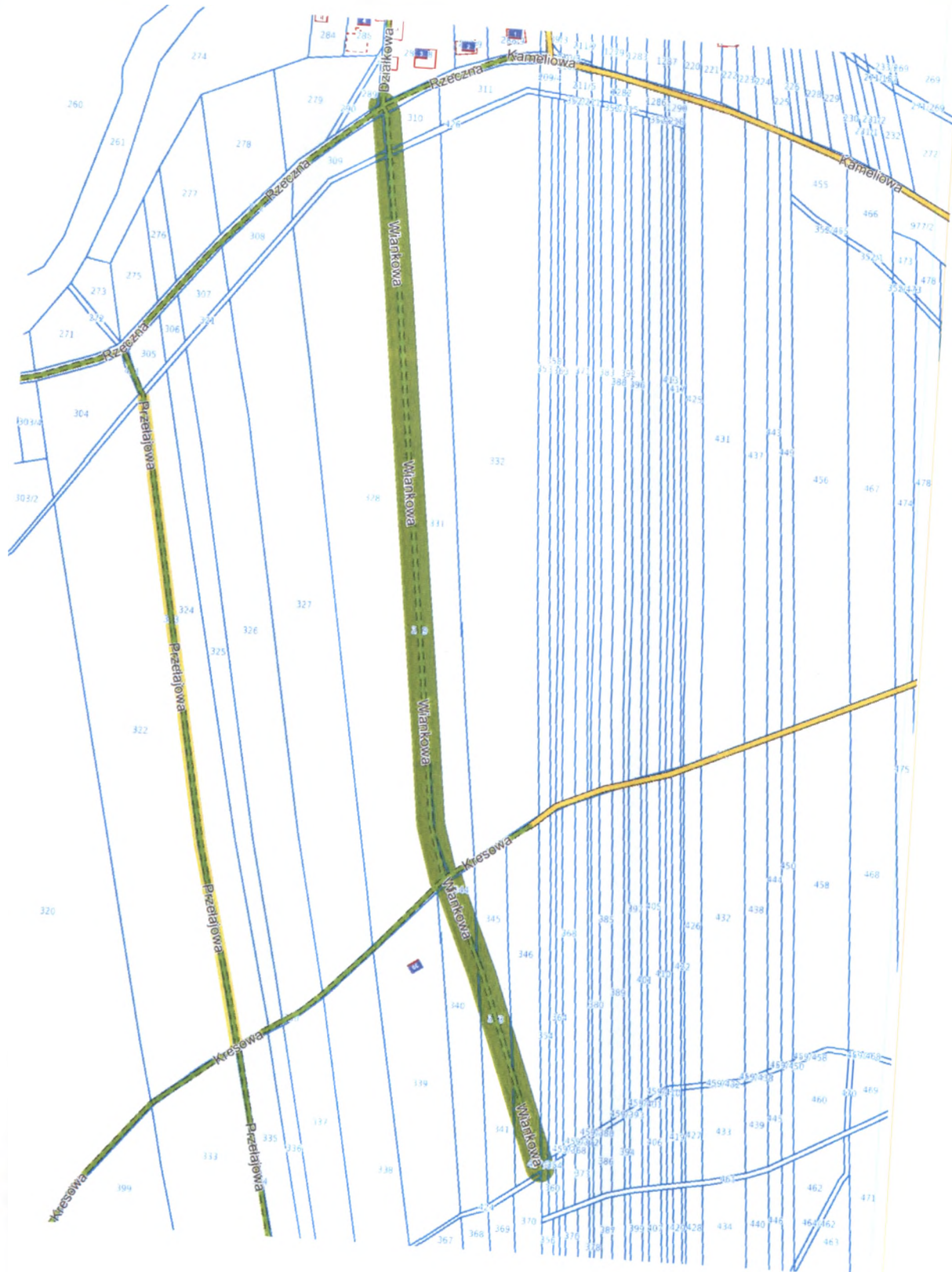
Załącznik nr 2 do Uchwały nr XXVIII.265.2021
Z dnia 29 października 2021 r.



PRZEWODNICZĄCA
Rady Gminy Dąbrówka
A. Gryglas
Agnieszka Gryglas

Stasiopole ul. Wiankowa

Załącznik nr 3 do Uchwały nr XXVIII.265.2021
z dnia 29 października 2021 r.



PRZEWODNICZĄCA
Rady Gminy Dąbrówka
A. Gryglas
Agnieszka Gryglas