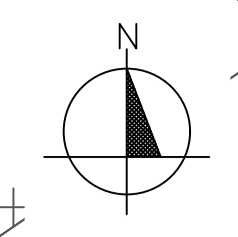
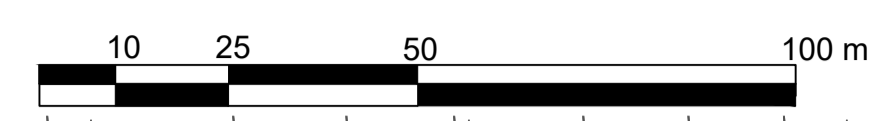




MIEJSCOWY PLAN ZAGOSPODAROWANIA PRZESTRZENNEGO „LUDWINÓW - POŁUDNIE” DLA OBSZARU POŁOŻONEGO W MIEJSCOWOŚCI LUDWINÓW, GMINA DĄBRÓWKA

ZAŁĄCZNIK NR 1

SKALA 1:1000

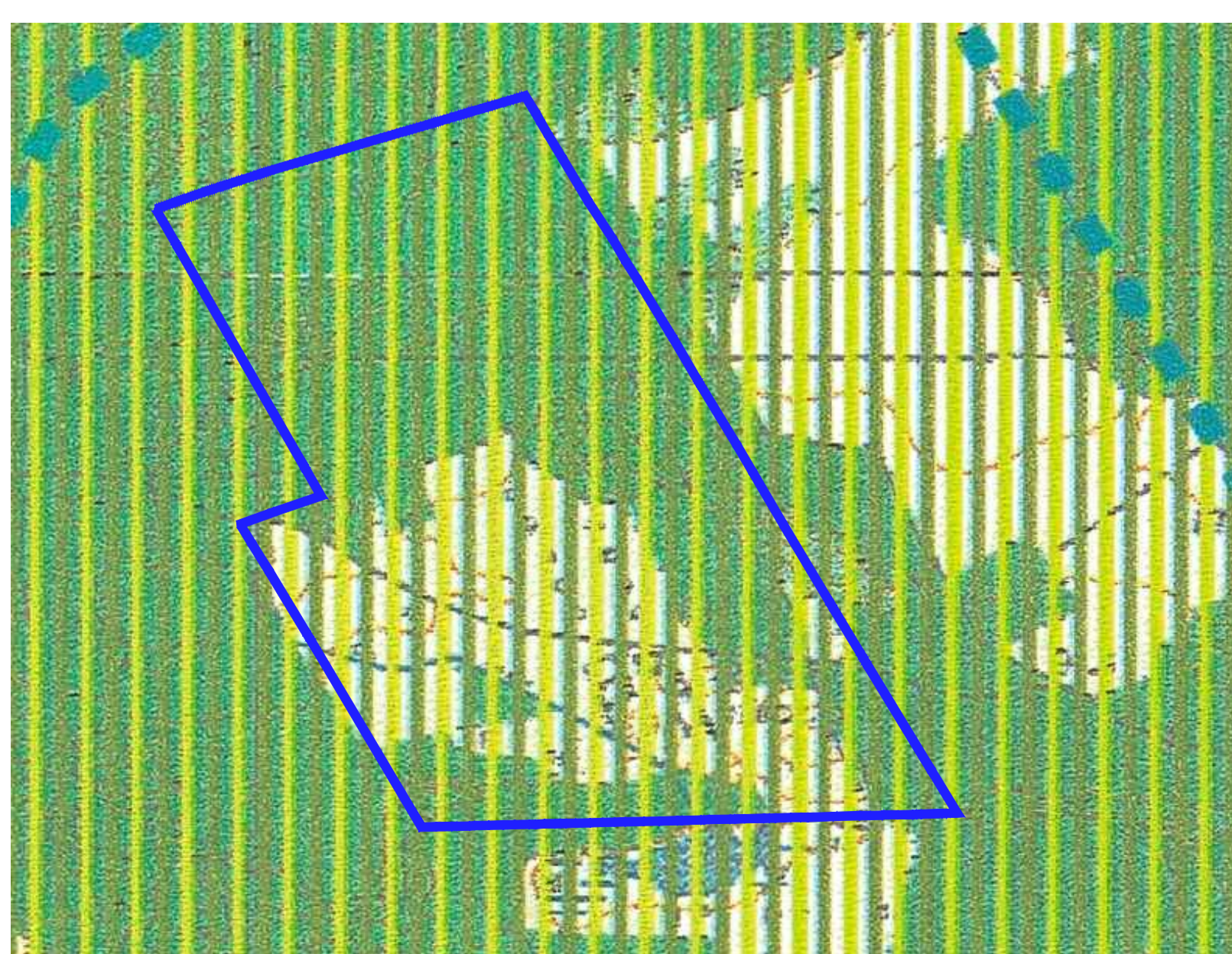


układ współrzędnych: PL-2000 strefa 7
źródło pochodzenia użytego materiału państwowego zasobu geodezyjnego i kartograficznego: Starosta Wołomiński

LEGENDA

- granica obszaru objętego planem
- linia rozgraniczająca tereny o różnym przeznaczeniu lub różnych zasadach zagospodarowania
- granica Obszaru Ochrony Siedlisk Natura 2000 „Krogulec” PLH140008
- wymiary w metrach
- KR teren komunikacji drogowej wewnętrznej
- RN teren rolnictwa z zakazem zabudowy
- L teren lasu
- N teren niesklasyfikowany

WYRYS ZE STUDIUM UWARUNKOWAŃ I KIERUNKÓW ZAGOSPODAROWANIA PRZESTRZENNEGO GMINY DĄBRÓWKA



LEGENDA

- granica obszaru objętego planem

granica obszaru objętego planem

