

UCHWAŁA NR XIX.142.2026
RADY GMINY DĄBRÓWKA

z dnia 23 lutego 2026 r.

w sprawie ustanowienia pomnika przyrody

Na podstawie art. 18 ust. 2 pkt 15 ustawy z dnia 8 marca 1990 r. o samorządzie gminnym (t. j. Dz. U. z 2025 r. poz. 1153), art. 44 ust. 1, ust. 2 oraz ust. 3a ustawy z dnia 16 kwietnia 2004 r. o ochronie przyrody (t. j. Dz. U. z 2024 r. poz. 1478, z późn. zm.) Rada Gminy Dąbrówka uchwała, co następuje:

§ 1. 1. Ustanawia się pomnikiem przyrody drzewo z gatunku dąb bezszypułkowy (*quercus petraea*) o obwodzie pnia mierzonego na wysokości 130 cm wynoszącym 312 cm, rosnące na terenie działki o numerze ewidencyjnym 149, obręb geodezyjny nr 0002 Chruściele, na terenie gruntu będącego własnością Wspólnoty Gruntowej wsi Chruściele.

2. Nazwę, wymiary i położenie pomnika przyrody, o którym mowa w ust. 1, określa załącznik nr 1 do uchwały.

3. Współrzędne geograficzne i geodezyjne pomnika przyrody, o którym mowa w ust. 1, określa załącznik nr 2 do uchwały.

4. Mapę przedstawiającą położenie pomnika przyrody, o którym mowa w ust. 1, określa załącznik nr 3 do uchwały.

§ 2. Ustanowienie niniejszego drzewa pomnikiem przyrody ma na celu ochronę tworów przyrody ożywionej, charakteryzującego się wyjątkowymi walorami przyrodniczymi i krajobrazowymi, a także szczególnymi cechami osobniczymi, takimi jak rozmiar i wiek dla danego gatunku.

§ 3. W stosunku do pomnika przyrody, o którym mowa w § 1, w ramach ochrony czynnej, ustala się możliwość:

- 1) wykonywanie zabiegów pielęgnacyjnych i zabezpieczających koronę;
- 2) zabezpieczanie ubytków i ran powierzchniowych pnia.

§ 4. W stosunku do pomnika przyrody, o którym mowa w § 1, wprowadza się następujące zakazy:

- 1) niszczenia, uszkodzenia lub przekształcania obiektu lub obszaru;
- 2) wykonywania prac ziemnych trwale zniekształcających rzeźbę terenu, z wyjątkiem prac związanych z zabezpieczeniem przeciwpowodziowym albo budową, odbudową, utrzymywaniem, remontem lub naprawą urządzeń wodnych;

- 3) uszkodzenia i zanieczyszczenia gleby;
- 4) wylewania gnojowicy, z wyjątkiem nawożenia użytkowanych gruntów rolnych;
- 5) zmiany sposobu użytkowania ziemi;
- 6) umieszczania tablic reklamowych.

§ 5. Nadzór nad pomnikiem przyrody sprawuje Wójt Gminy Dąbrówka.

§ 6. Wykonanie uchwały powierza się Wójtowi Gminy Dąbrówka.


§ 7. Uchwała wchodzi w życie po upływie 14 dni od dnia ogłoszenia w Dzienniku Urzędowym Województwa Mazowieckiego.

PRZEWODNICZĄCA
Rady Gminy Dąbrówka

Anna Katarzyna Kurek

Załącznik nr 1
do uchwały Nr XIX.142.2026
Rady Gminy Dąbrówka
z dnia 23 lutego 2026 r.

L.p.	Obiekt poddany ochronie	Nazwa pomnika przyrody nazwa gat. pol., nazwa gat. łac., nazwa własna	Wymiary		Położenie: miejsowość nr obrębu geod., nr działki ew.
			wysokość (m)	obwód pnia (cm), mierzona na wys. 1,3 m	
1.	drzewo	dąb bezszypułkowy <i>Quercus petraea</i> Stanisław	20,80	312	Chruściele, obręb 0002, dz. ew. nr 149


PRZEWODNICZĄCA
Rady Gminy Dąbrówka
Anna Katarzyna Kurek

Załącznik nr 2
do uchwały Nr XIX.142.2026
Rady Gminy Dąbrówka
z dnia 23 lutego 2026 r.

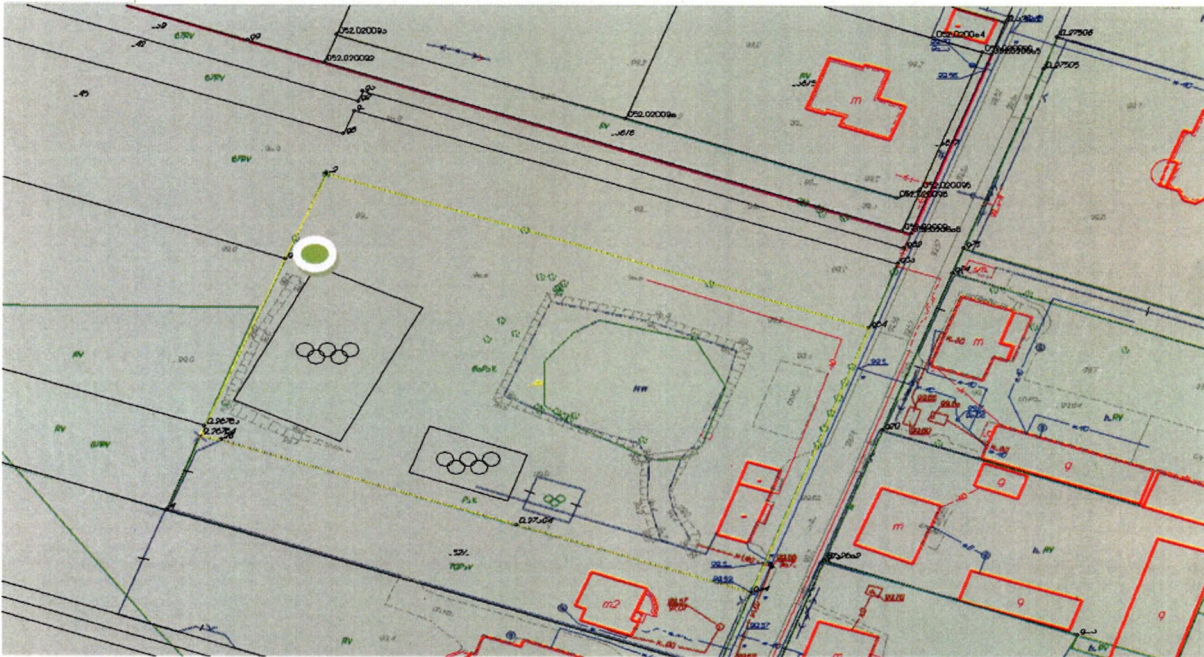
L.p.	Obiekt poddany ochronie	Współrzędne geodezyjne zgodnie z GSO 2000, strefa 7	Współrzędne geograficzne zgodnie z SIP (dokładność do 5 m)
1.	drzewo	x: 5813279,70; y: 7522996,02	21°20'17,9"E 52°27'08,2"N


PRZEWODNICZĄCA
Rady Gminy Dąbrówka


Anna Katarzyna Kurek

Załącznik nr 3
do uchwały Nr XIX.142.2026
Rady Gminy Dąbrówka
z dnia 23 lutego 2026 r.

Położenie pomnika przyrody w miejscowości Chruściele



Lokalizacja proponowanego pomnika przyrody w miejscowości Chruściele - 



Zdjęcie satelitarne lokalizujące przyszły pomnik przyrody.

PRZEWODNICZĄCA
Rady Gminy Dąbrówka

Anna Katarzyna Kurek

Uzasadnienie

Zgodnie z art. 6 ust. 1 pkt 6 ustawy z dnia 16 kwietnia 2004 r. o ochronie przyrody formami przyrody są między innymi pomniki przyrody. W myśl art. 40 ww. ustawy, pomnikami przyrody definiuje się pojedyncze twory przyrody żywej i nieożywionej lub ich skupiska o szczególnej wartości przyrodniczej, naukowej, kulturowej, historycznej lub krajobrazowej oraz odznaczające się indywidualnymi cechami, wyróżniającymi je wśród innych tworów, okazałych rozmiarów drzewa, krzewy gatunków rodzimych lub obcych, źródła, wodospady, wywierzyska, skałki, jary, głązy narzutowe oraz jaskinie.

Do Wójta Gminy Dąbrówka wpłynął wniosek o objęcie ochroną jako pomnik przyrody, dębu bezszypułkowego, rosnącego na terenie działki ewidencyjnej numer 149, w miejscowości Chruściele, obręb geodezyjny nr 0002 Chruściele, należącej do Wspólnoty Gruntowej wsi Chruściele.

Drzewo posiada pień o imponującym obwodzie. Dąb bezszypułkowy jest wyjątkowym okazem, wśród drzew, występujących na terenie miejscowości Chruściele. Przedmiotowe drzewo odznacza się dobrym stanem zdrowotnym, wysoką wartością przyrodniczą i krajobrazową oraz indywidualnymi cechami wyróżniającymi je wśród innych tworów przyrody żywej. W związku z powyższym, zgodnie z art. 40 ust. 1 ustawy z dnia 16 kwietnia 2004 r. o ochronie przyrody, kwalifikuje się do objęcia ochroną i nadania mu statusu pomnika przyrody.

Uchwała określa zakazy dla pomnika przyrody wybrane spośród zakazów wymienionych w art. 45 ust.1 ustawy o ochronie przyrody. Zrezygnowano z zakazów zawartych w pkt. 5, 8, 9 i 10 art. 45 ust. 1 ww. ustawy, gdyż nie mają one zastosowania w przypadku obiektu objętego niniejszą uchwałą.

Uchwała określa również w stosunku do pomnika przyrody, zasady wykonywania działań w ramach czynnej ochrony, poprzez możliwość wykonywania zabiegów pielęgnacyjno-zabezpieczających, zgodnie z ogólnie przyjętymi zasadami chirurgii drzew.

Przedmiotowa uchwała dodatkowo realizuje wymagania dyrektywy INSPIRE poprzez określenie położenia pomników przyrody przy pomocy współrzędnych geodezyjnych w Państwowym Układzie Współrzędnych Geodezyjnych 2000, strefa 7 oraz współrzędnych geograficznych GPS, co umożliwi uzupełnienie bazy informacji przestrzennej o informacje o obszarach i obiektach chronionych występujących w granicach gm. Dąbrówka. Przyjmuje się błąd lokalizacyjny odczytu GPS 5m.

Zgodnie z art. 44 ust. 1 i 3a ustawy o ochronie przyrody, projekt uchwały w sprawie ustanowienia pomnika przyrody wymaga uzgodnienia z właściwym Regionalnym Dyrektorem Ochrony Środowiska.

Pismem z dnia 05.12.2025 r. znak. ZRS.6120.1.2025.AD organ wystąpił do Regionalnego Dyrektora Ochrony Środowiska w Warszawie o uzgodnienie projektu uchwały. Termin wyrażenia stanowiska upłynął dnia 05.01.2026 r. Stosownie do art. 44 ust. 3b ww. ustawy o ochronie przyrody, uzgodnienia, o którym mowa w ust. 3a, dokonuje się w trybie art. 106 ustawy z dnia 14 czerwca 1960 r. – Kodeks postępowania administracyjnego, z zastrzeżeniem że brak przedstawienia stanowiska w terminie miesiąca od dnia otrzymania projektu uchwały, jest uważane za uzgodnienie projektu.

Realizacja przedmiotu uchwały pociąga za sobą skutki finansowe dla budżetu Gminy Dąbrówka. Na koszty te składa się m.in. oznakowanie pomnika przyrody w kwocie ok. 100 zł. Pozostałych kosztów, związanych z prowadzonymi w ramach czynnej ochrony zabiegami pielęgnacyjnymi i ekspertyzami dendrologicznymi wykonywanymi w zależności od potrzeb, w chwili obecnej nie można oszacować.

PRZEWODNICZĄCA
Rady Gminy Dąbrówka
Anna Katarzyna Kurek